

















TINGMÄRGID:

-  planeeringuala piir
-  olemasolev katastrirüksuse piir
-  planeeritud krundipiir
-  planeeritud hoonestusala
-  põhihoone / abihoone suurim lubatud ehitisealune pind
-  planeeritud teede piirjooned
-  olemasolev säiliv puu
- likvideeritav objekt
-  planeeritud näitlik prügikonteinerite või jäätmemaja asukoht
-  planeeritud näitlik elektriauto laadimiskoht elekrikaabliga
-  planeeritud liiniservituudi või isikliku kasutusõiguse seadmise vajadus
-  elektrilajaama kaitsevööndi piir
-  planeeritud sademeveekanalisatsioon / õlipüüdur
-  planeeritud kaugküte
-  planeeritud tänavavalgustuse elekrikaabel
-  olemasolev tuletõrjehüdrant

Märkused: 1. detailplaneeringu jooniste juurde kuulub detailplaneeringu seletuskiri;
 2. geodeetilise alusplaani mõõtkavas 1:500 koostas GeoBaltica OÜ 2021. a märtsis, töö nr GEO-21-14; koordinaadid L-Est 97 süsteemis, kõrgused EH2000 süsteemis;
 3. olemasoleva kaugküttetorustiku asukoht osaliselt vastavalt Ida-Viru GEO OÜ 2022. a augustis koostatud teostusmõõdistusele, töö nr 2477-08-22; koordinaadid L-Est 97 süsteemis, kõrgused EH2000 süsteemis.



 Artes Terrae MAASTIKUARHITEKTID		Töö: Järveküla tee 35 kinnistu ja ümbritseva ala detailplaneering
Joonis: Tehnovõrgud		
AB Artes Terrae OÜ Reg nr 12978320 Küütri tn 14, Tartu 51007 artes@artes.ee www.artes.ee	Projektjuht: Heiki Kalberg Maastikuarhitekt: Karl Hansson	Huvitatud isik: OSAÜHING ANDLITI Asukoht: Kohtla-Järve linna Järve linnaosa Faili nimi: 22001DP3_Järveküla tee 35.dgn
		Töö nr: 22001DP3 Kuupäev: 20.03.2024 Mõõt: 1:500 Joonise nr: 5